REGIONE AUTONOMA DELLA SARDEGNA
ASSESSORATO DEGLI ENTI LOCALI, FINANZE E URBANISTICA
Direzione Generale della pianificazione urbanistica territoriale e della vigilanza edilizia
Ufficio del Piano

Art. 52 del P.P.R. – AREE CARATTERIZZATE DA INSEDIAMENTI STORICI - Allegato alla determinazione n. 418 /D.G. del 06/03/2009

Centro di antica e prima formazione del P.P.R. – verifica del perimetro del centro di antica e prima formazione a scala comunale – perimetro del centro storico nello strumento urbanistico vigente

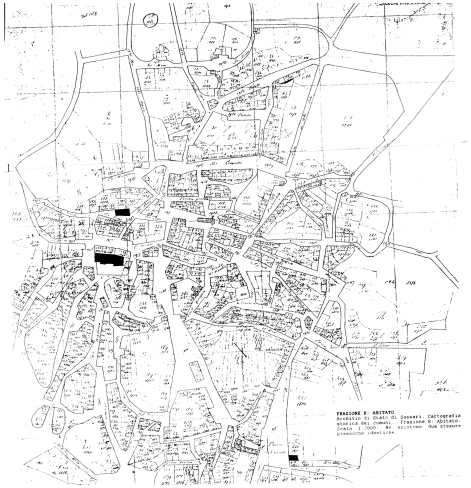

CARTOGRAFIA STORICA

PIANO PARTICOLAREGGIATO

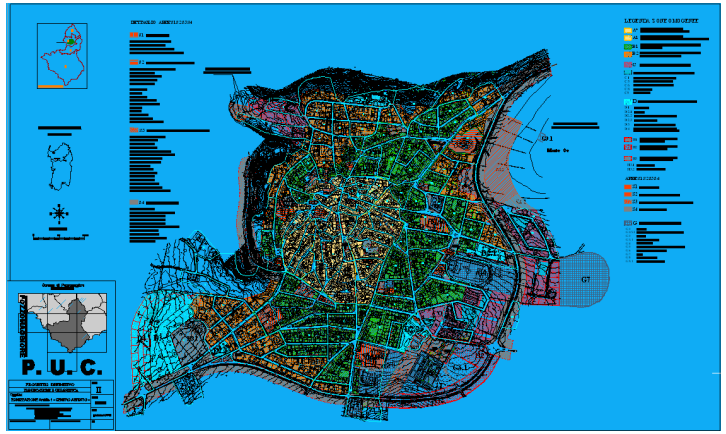

STRUMENTO URBANISTICO VIGENTE – PUC del 2003

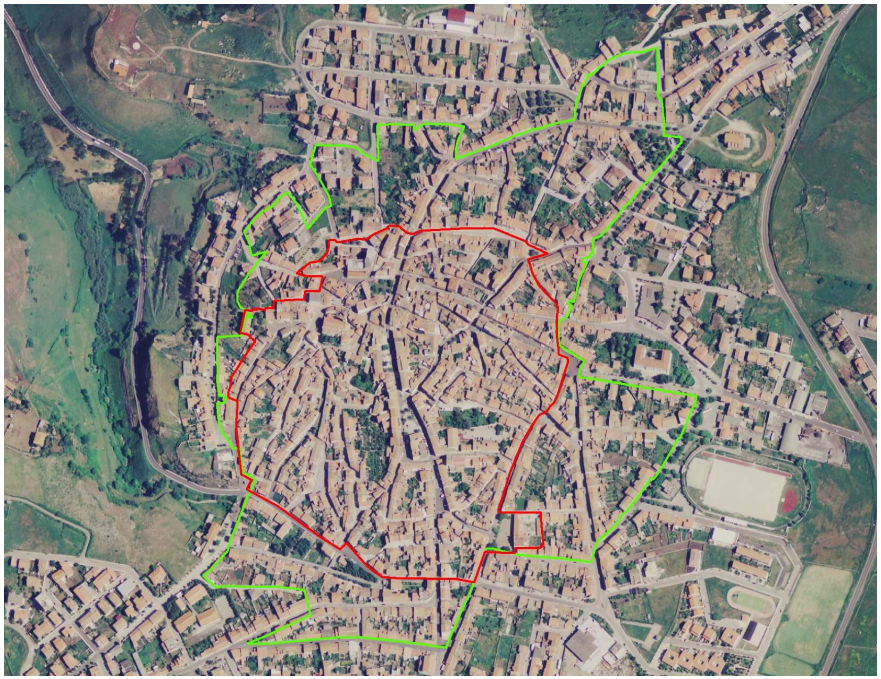

Perimetro da PPR

Perimetro di cui all'art. 52, comma 2 delle NTA, verificato congiuntamente con il comune.

Nel PUC del comune di Pozzomaggiore è presente la zona A.
Il Comune di Pozzomaggiore è dotato di Piano Particolareggiato, approvato con Deliberazione del Consiglio Comunale n°44 del 30/06/1994

Il comune ha approvato l'atto ricognitivo del perimetro del centro di antica e prima formazione verificato in sede di copianificazione con l'Ufficio del Piano della RAS, con **Deliberazione del Consiglio Comunale n°59 del 10/11/2008**

F.to
Il Direttore Generale della Pianificazione Urbanistica
Paola Lucia Cannas

POZZOMAGGIORE