



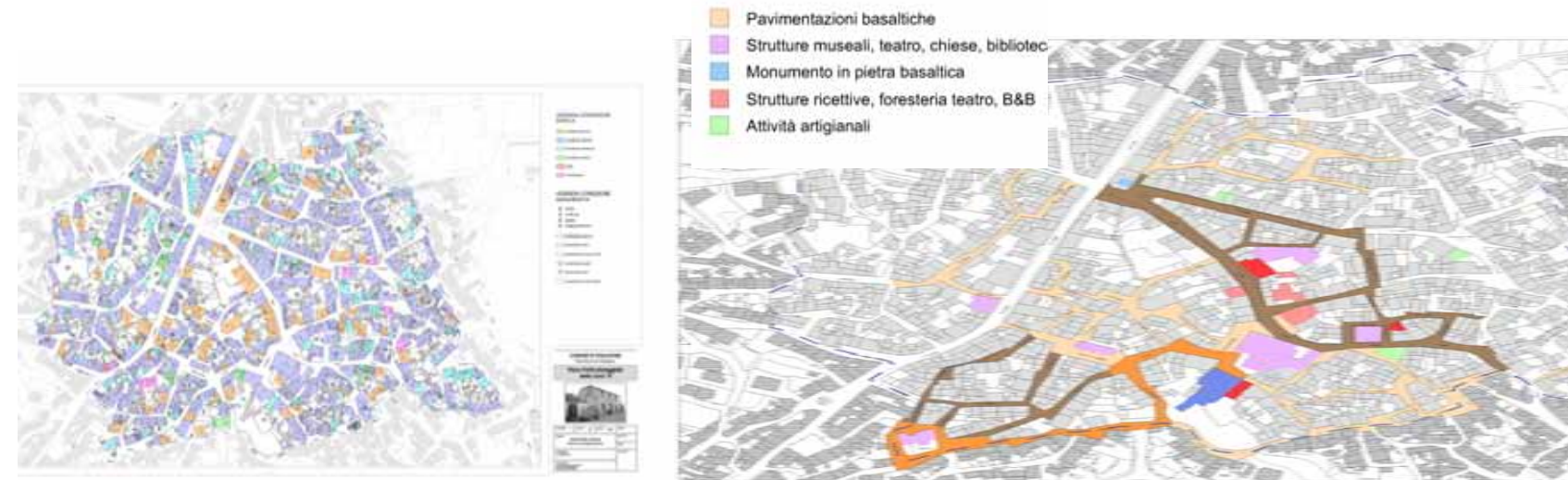
REGIONE AUTONOMA DELLA SARDEGNA  
 ASSESSORATO DEGLI ENTI LOCALI, FINANZE E URBANISTICA  
 Direzione Generale della pianificazione urbanistica territoriale e della vigilanza edilizia  
 Ufficio del Piano

Art. 52 del P.P.R. – AREE CARATTERIZZATE DA INSEDIAMENTI STORICI – Allegato 1/2 alla determinazione n. 305/D.G. del 26/02/2008

Centro di antica e prima formazione del P.P.R. – verifica del perimetro del centro di antica e prima formazione a scala comunale – perimetro del centro storico nello strumento urbanistico vigente



CARTOGRAFIA STORICA




PIANO PARTICOLAREGGIATO

STRUMENTO URBANISTICO VIGENTE – PUC del 2003

Nel PUC del comune di Paulilatino è presente la zona A.  
 Il Comune di Paulilatino è dotato di Piano Particolareggiato approvato con deliberazione del Consiglio Comunale



 Perimetro da PPR

 Perimetro di cui all'art. 52, comma 2 delle NTA, verificato congiuntamente con il comune.

Il comune ha approvato l'atto ricognitivo che definisce il centro di antica e prima formazione coincidente con la zona A, con atto del sindaco del 25/01/2008.

Il Direttore Generale della Pianificazione Urbanistica  
 F.to Paola Lucia Cannas

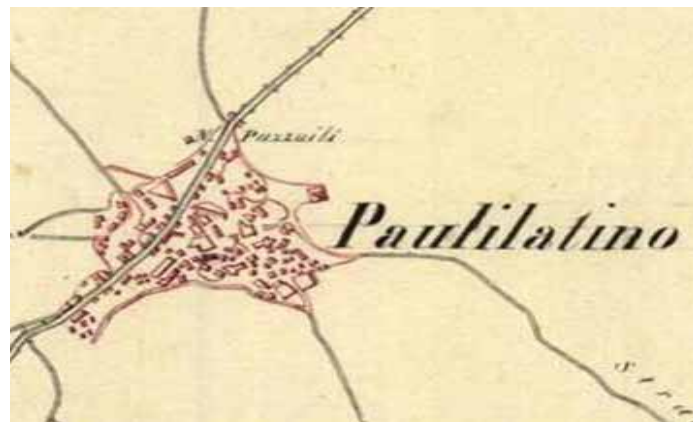




**REGIONE AUTONOMA DELLA SARDEGNA**  
**ASSESSORATO DEGLI ENTI LOCALI, FINANZE E URBANISTICA**  
 Direzione Generale della pianificazione urbanistica territoriale e della vigilanza edilizia  
 Ufficio del Piano

**Art. 52 del P.P.R. – AREE CARATTERIZZATE DA INSEDIAMENTI STORICI – Allegato 2/2 alla determinazione n. 305/D.G. del 26/02/2008**

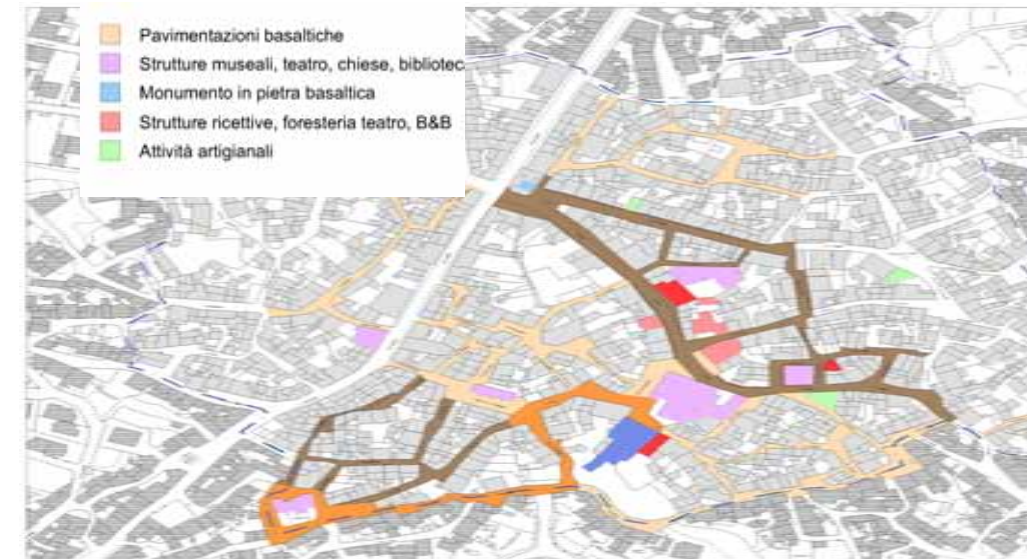
Centro di antica e prima formazione del P.P.R. – verifica del perimetro del centro di antica e prima formazione a scala comunale – perimetro del centro storico nello strumento urbanistico vigente



CARTOGRAFIA STORICA



PIANO PARTICOLAREGGIATO





STRUMENTO URBANISTICO VIGENTE – PUC del 2003

Nel PUC del comune di Paulilatino è presente la zona A.  
 Il Comune di Paulilatino è dotato di Piano Particolareggiato approvato con deliberazione del Consiglio Comunale.



 Perimetro da PPR

 Perimetro di cui all'art. 52, comma 2 delle NTA, verificato congiuntamente con il comune.

 Perimetro delle aree di interesse storico

Il comune, in sede di adeguamento dello strumento urbanistico al PPR, deve verificare l'atto ricognitivo del perimetro delle aree di interesse storico contigue alla zona A.

Il Direttore Generale della Pianificazione Urbanistica  
 F.to Paola Lucia Cannas

**PAULILATINO (perimetro storicamente identificato esterno alla zona A)**