REGIONE AUTONOMA DELLA SARDEGNA
ASSESSORATO DEGLI ENTI LOCALI, FINANZE E URBANISTICA
Direzione Generale della pianificazione urbanistica territoriale e della vigilanza edilizia
Ufficio del Piano

Art. 52 del P.P.R. – AREE CARATTERIZZATE DA INSEDIAMENTI STORICI - Allegato 1/2 alla determinazione n. 1820/D.G. del 30/07/2008

Centro di antica e prima formazione del P.P.R. – verifica del perimetro del centro di antica e prima formazione a scala comunale – perimetro del centro storico nello strumento urbanistico vigente

CARTOGRAFIA STORICA

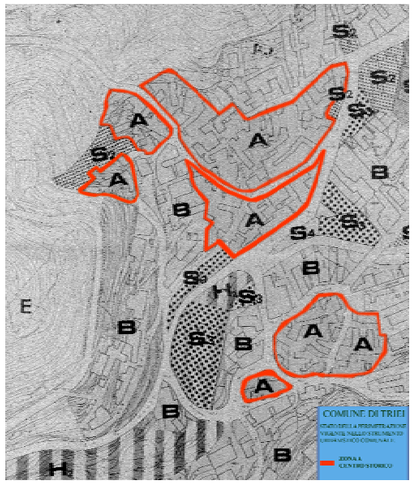

PIANO PARTICOLAREGGIATO

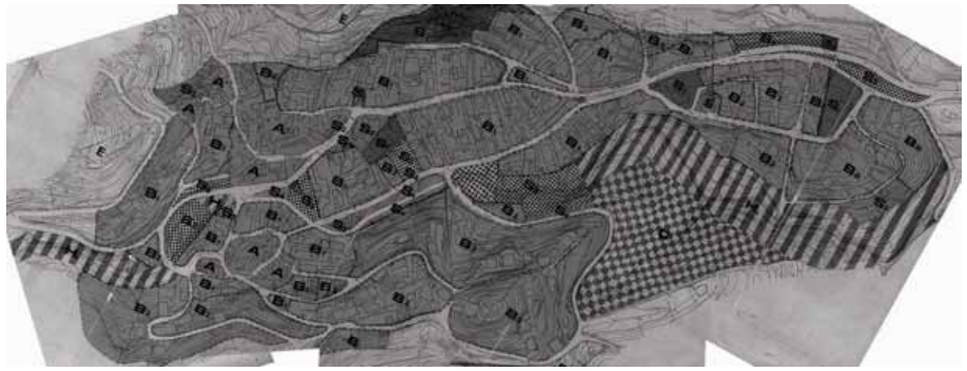

STRUMENTO URBANISTICO VIGENTE – PUC del 2002

Nel PUC del comune di Triei è presente la zona A.
Il Comune di Triei è dotato di Piano Particolareggiato, approvato con Deliberazione del Consiglio Comunale n° 12 del 29/06/2001

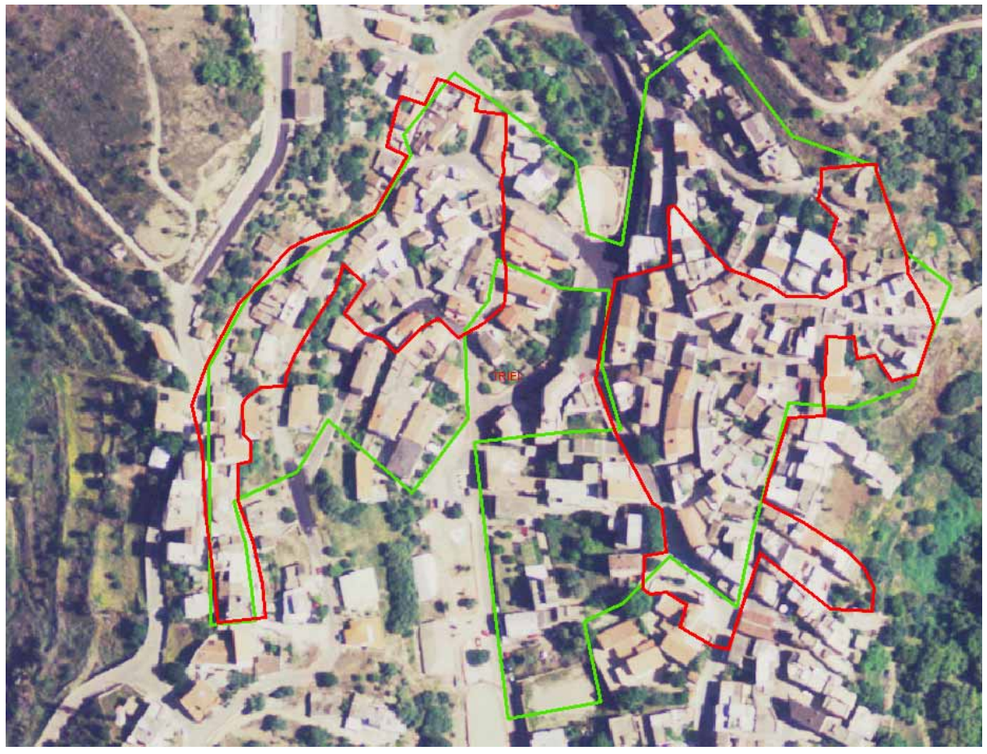

Perimetro da PPR

Perimetro di cui all'art. 52, comma 2 delle NTA, verificato congiuntamente con il comune.

Il comune ha approvato l'atto ricognitivo del perimetro del centro di antica e prima formazione verificato in sede di copianificazione con l'Ufficio del Piano della RAS, con **Deliberazione del Consiglio Comunale n° 7 del 14/03/2008**

Il Direttore Generale della Pianificazione Urbanistica
F.to Paola Lucia Cannas

REGIONE AUTONOMA DELLA SARDEGNA
ASSESSORATO DEGLI ENTI LOCALI, FINANZE E URBANISTICA
Direzione Generale della pianificazione urbanistica territoriale e della vigilanza edilizia
Ufficio del Piano

Art. 52 del P.P.R. – AREE CARATTERIZZATE DA INSEDIAMENTI STORICI - Allegato 2/2 alla determinazione n. 1820/D.G. del 30/07/2008

Centro di antica e prima formazione del P.P.R. – verifica del perimetro del centro di antica e prima formazione a scala comunale – perimetro del centro storico nello strumento urbanistico vigente

CARTOGRAFIA STORICA

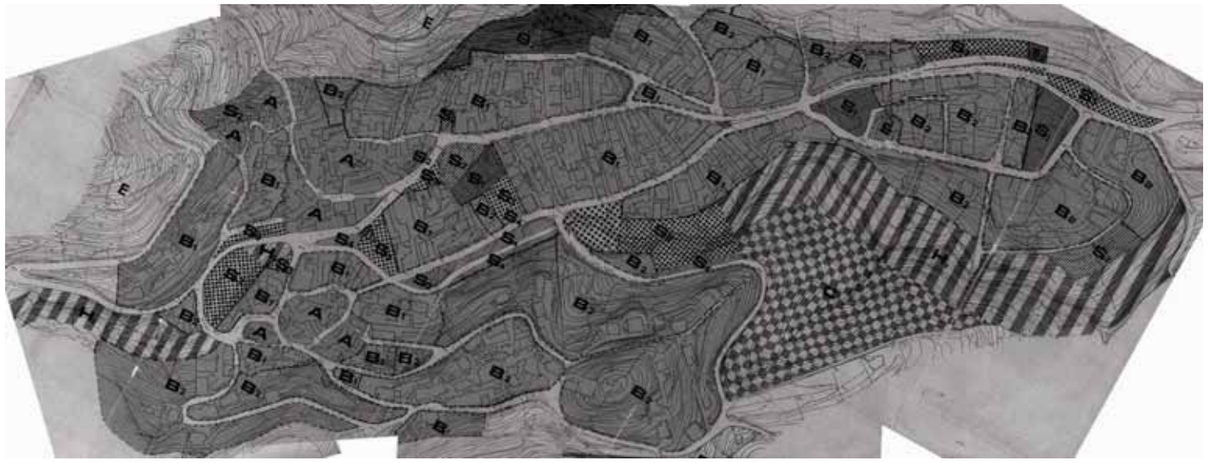

STRUMENTO URBANISTICO VIGENTE – PUC del 2002

Nel PUC del comune di Triei per la frazione di Ardali non è presente la zona A.
La frazione di Ardali non è dotata di Piano Particolareggiato.

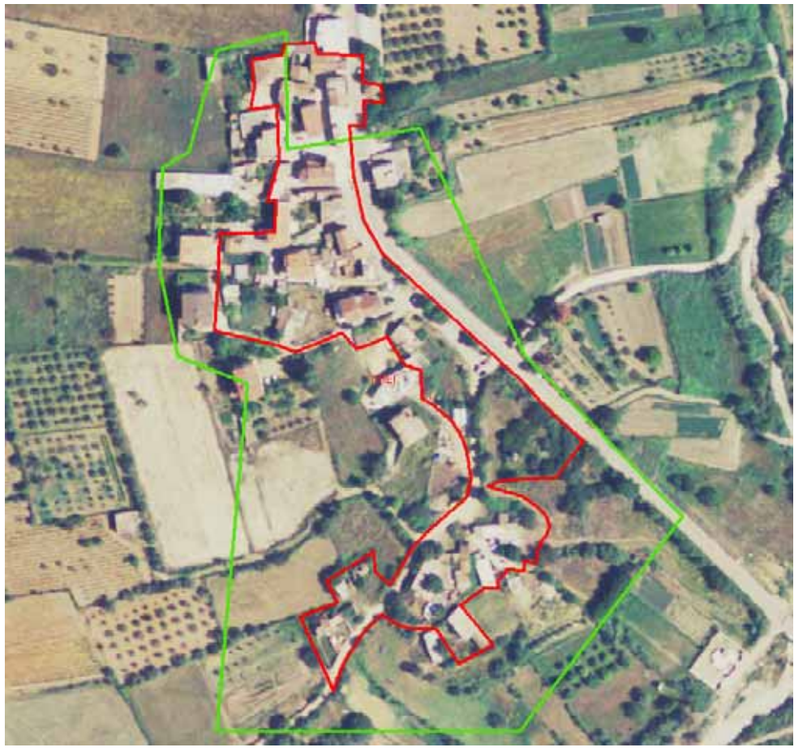

Perimetro da PPR

Perimetro di cui all'art. 52, comma 2 delle NTA, verificato congiuntamente con il comune.

Il comune ha approvato l'atto ricognitivo del perimetro del centro di antica e prima formazione verificato in sede di copianificazione con l'Ufficio del Piano della RAS, con **Deliberazione del Consiglio Comunale n° 7 del 14/03/2008**

Il Direttore Generale della Pianificazione Urbanistica
F.to Paola Lucia Cannas

TRIEI (Ardali)