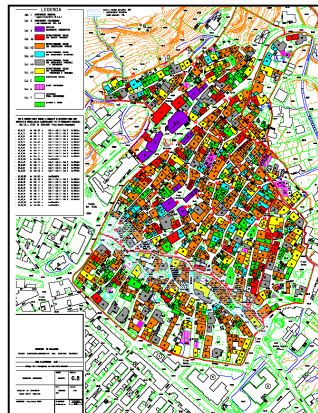
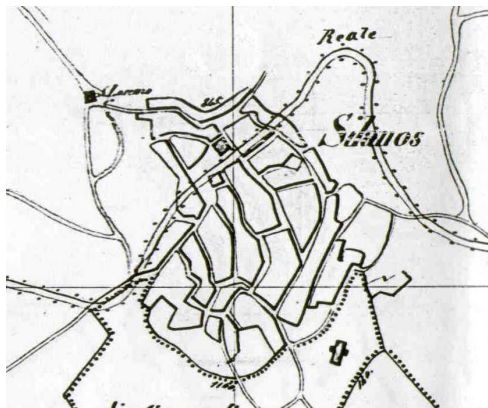


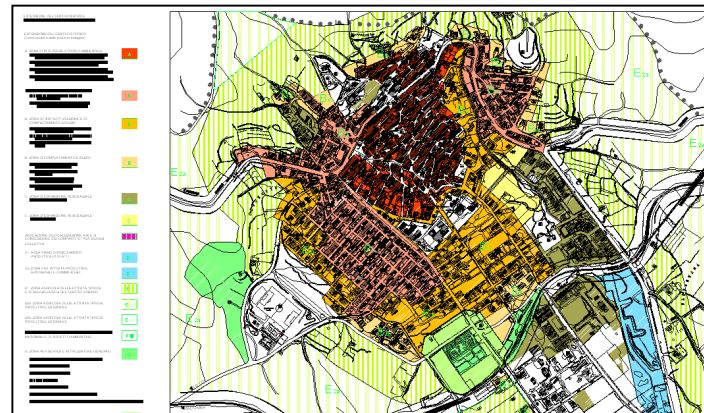


REGIONE AUTONOMA DELLA SARDEGNA
ASSESSORATO DEGLI ENTI LOCALI, FINANZE E URBANISTICA
Direzione Generale della pianificazione urbanistica territoriale e della vigilanza edilizia
Ufficio del Piano

Art. 52 del P.P.R. – AREE CARATTERIZZATE DA INSEDIAMENTI STORICI - Allegato alla determinazione n. 1627 /D.G. del 15/07/2008
Centro di antica e prima formazione del P.P.R. – verifica del perimetro del centro di antica e prima formazione a scala comunale – perimetro del centro storico nello strumento urbanistico vigente



PIANO PARTICOLAREGGIATO



STRUMENTO URBANISTICO VIGENTE – PUC del 2001

Nel PUC del comune di Silanus è presente la zona A.
Il Comune di Silanus è dotato di Piano Particolareggiato, approvato con Deliberazione del Consiglio Comunale n°12 del 27/02/2007



CARTOGRAFIA STORICA



Perimetro da PPR



Perimetro di cui all'art. 52, comma 2 delle NTA, verificato congiuntamente con il comune.

Il comune ha approvato l'atto ricognitivo del perimetro del centro di antica e prima formazione verificato in sede di copianificazione con l'Ufficio del Piano della RAS, con **Deliberazione del Consiglio Comunale n°16 del 12/03/2008**

Il Direttore Generale della Pianificazione Urbanistica
F.to Paola Lucia Cannas