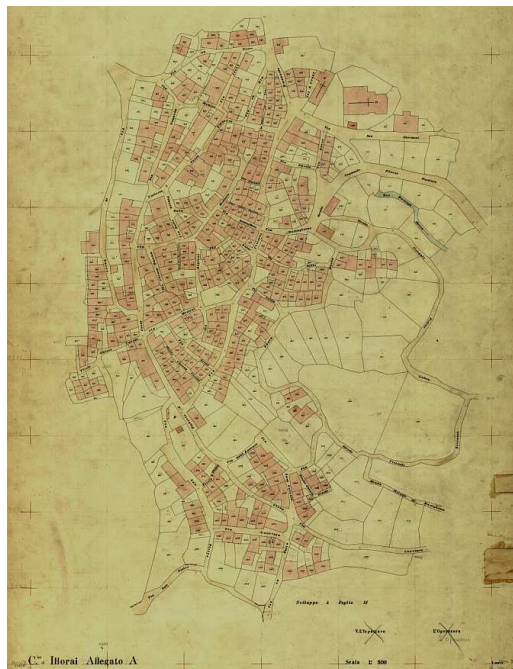


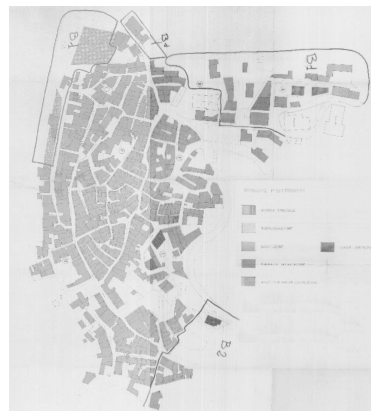


REGIONE AUTONOMA DELLA SARDEGNA  
ASSESSORATO DEGLI ENTI LOCALI, FINANZE E URBANISTICA  
Direzione Generale della pianificazione urbanistica territoriale e della vigilanza edilizia  
Ufficio del Piano

Art. 52 del P.P.R. – AREE CARATTERIZZATE DA INSEDIAMENTI STORICI - Allegato alla determinazione n. 1629 /D.G. del 15/07/2008  
Centro di antica e prima formazione del P.P.R. – verifica del perimetro del centro di antica e prima formazione a scala comunale – perimetro del centro storico nello strumento urbanistico vigente



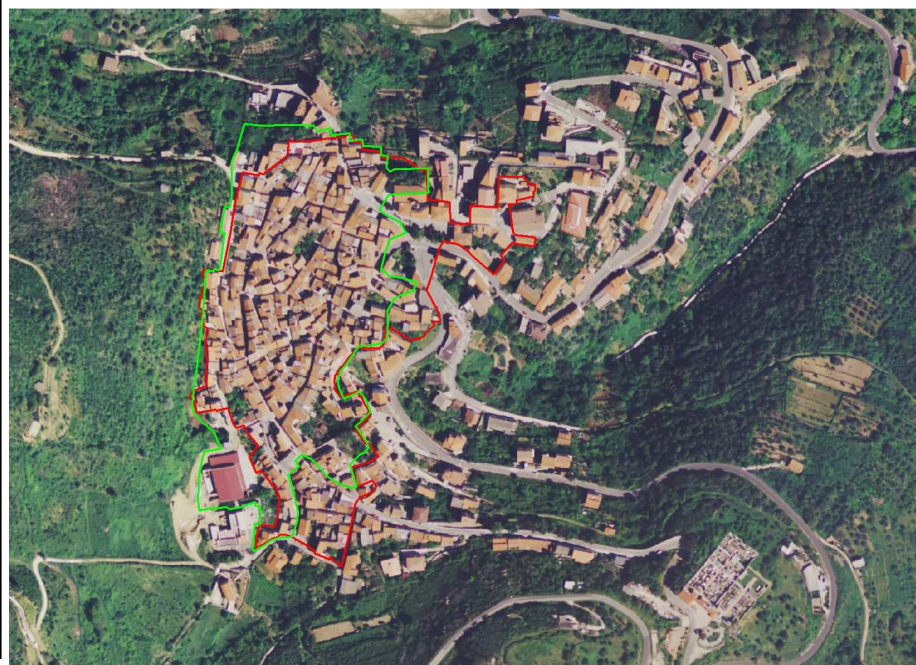
CARTOGRAFIA STORICA



PIANO PARTICOLAREGGIATO



STRUMENTO URBANISTICO VIGENTE – PUC del 1995



Perimetro da PPR



Perimetro di cui all'art. 52, comma 2 delle NTA, verificato congiuntamente con il comune.

Nel PUC del comune di Illorai è presente la zona A.  
Il Comune di Illorai è dotato di Piano Particolareggiato, approvato con Deliberazione del Consiglio Comunale n° 43 del 05/09/1990

Il comune ha approvato l'atto ricognitivo del perimetro del centro di antica e prima formazione verificato in sede di copianificazione con l'Ufficio del Piano della RAS, con **Deliberazione del Commissario Straordinario n° 03 del 16/04/2008**

Il Direttore Generale della Pianificazione Urbanistica  
F.to Paola Lucia Cannas