





Art. 52 del P.P.R. – AREE CARATTERIZZATE DA INSEDIAMENTI STORICI - Allegato alla determinazione n. 216/D.G. del 12/02/2008

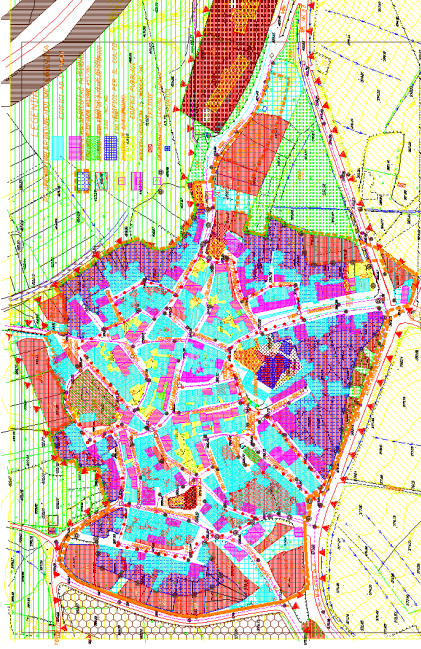
Centro di antica e prima formazione del P.P.R. – verifica del perimetro del centro di antica e prima formazione a scala comunale – perimetro del centro storico nello strumento urbanistico vigente



CARTOGRAFIA STORICA



PIANO PARTICOLAREGGIATO



STRUMENTO URBANISTICO VIGENTE – PUC DEL 2001



Perimetro da PPR



Perimetro di cui all'art. 52, comma 2 delle NTA, verificato congiuntamente con il comune.

Nel PUC del comune di Semestene è presente la zona A.
 Il Comune di Semestene è dotato di Piano Particolareggiato, approvato con Deliberazione del Consiglio Comunale n° 06 del 02/03/2001

Il comune ha approvato l'atto ricognitivo del perimetro del centro di antica e prima formazione verificato in sede di copianificazione con l'Ufficio del Piano della RAS, con **Deliberazione del Consiglio Comunale n° 32 del 20/09/2007**

Il Direttore Generale della Pianificazione Urbanistica
 F.to Paola Lucia Cannas