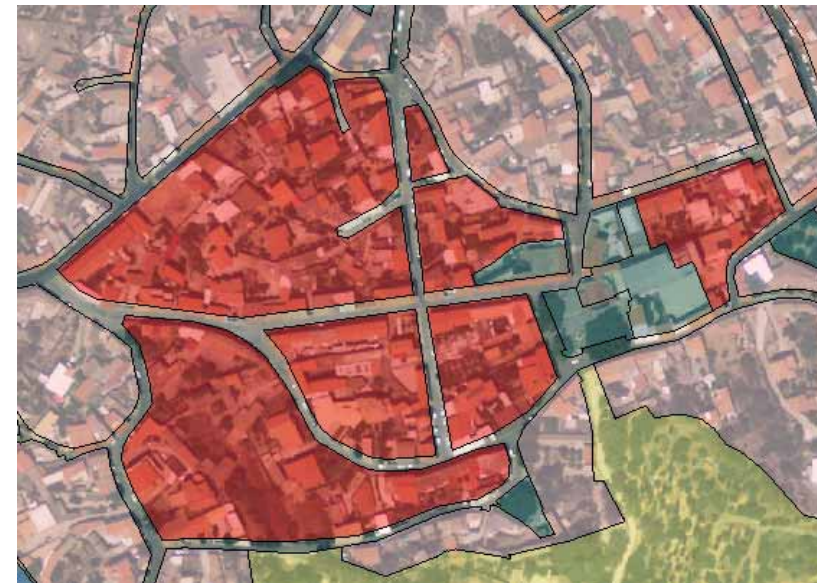




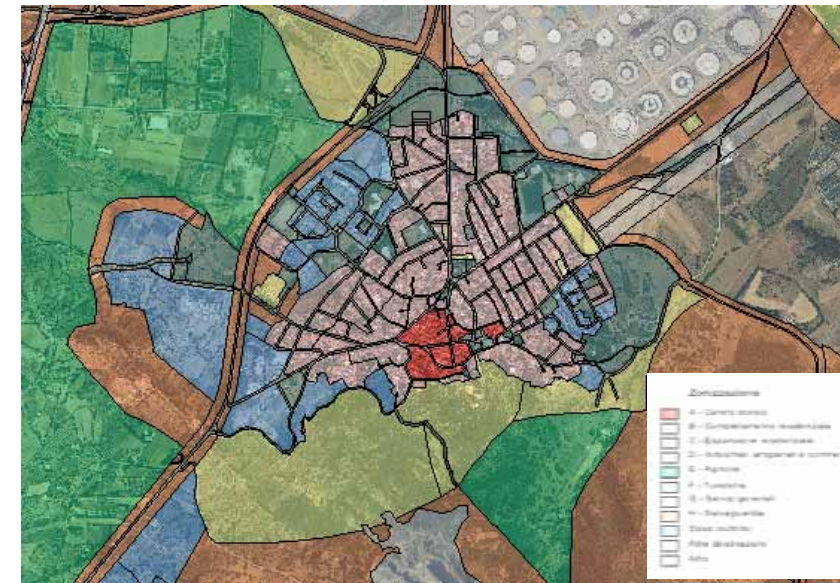
REGIONE AUTONOMA DELLA SARDEGNA
 ASSESSORATO DEGLI ENTI LOCALI, FINANZE E URBANISTICA
 Direzione Generale della pianificazione urbanistica territoriale e della vigilanza edilizia
 Ufficio del Piano

Art. 52 del P.P.R. – AREE CARATTERIZZATE DA INSEDIAMENTI STORICI - Allegato alla determinazione n. 176/D.G. del 04/02/2008

Centro di antica e prima formazione del P.P.R. – verifica del perimetro del centro di antica e prima formazione a scala comunale – perimetro del centro storico nello strumento urbanistico vigente



PIANO PARTICOLAREGGIATO



STRUMENTO URBANISTICO VIGENTE – PUC DEL 2001


Nel PUC del comune di Sarroch è presente la zona A.
 Il Comune di Sarroch è dotato di Piano Particolareggiato, approvato con Decreto Assessoriale n° 1047/U del 08/07/1988



CARTOGRAFIA STORICA



 Perimetro da PPR

 Perimetro di cui all'art. 52, comma 2 delle NTA, verificato congiuntamente con il comune.

Il comune ha approvato l'atto ricognitivo del perimetro del centro di antica e prima formazione verificato in sede di copianificazione con l'Ufficio del Piano della RAS, con **Deliberazione del Consiglio Comunale n° 54 del 05/12/2007**

Il Direttore Generale della Pianificazione Urbanistica
 F.to Paola Lucia Cannas