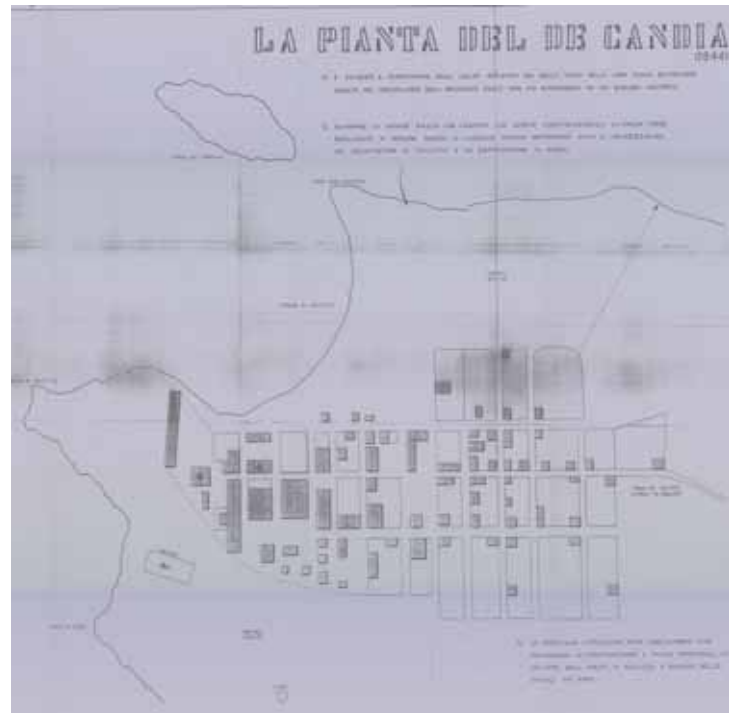




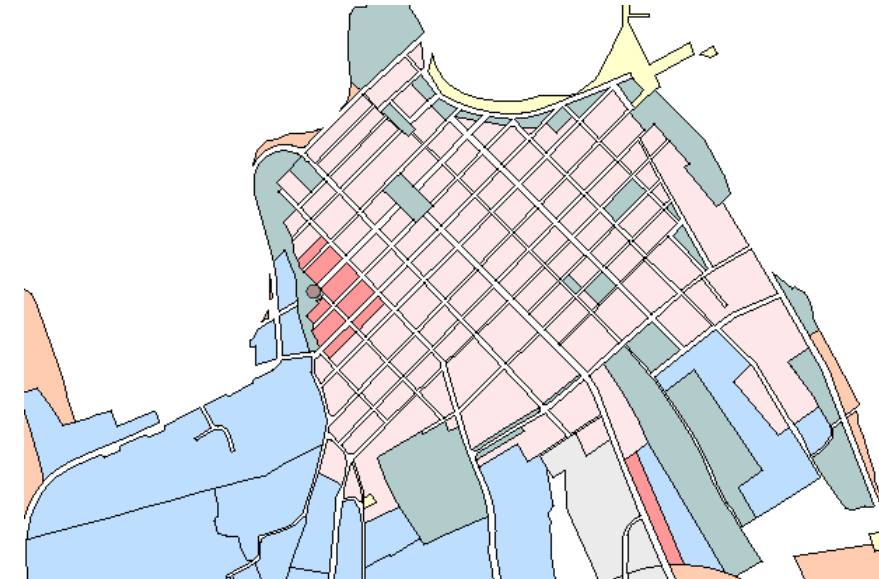
REGIONE AUTONOMA DELLA SARDEGNA
 ASSESSORATO DEGLI ENTI LOCALI, FINANZE E URBANISTICA
 Direzione Generale della pianificazione urbanistica territoriale e della vigilanza edilizia
 Ufficio del Piano

Art. 52 del P.P.R. – AREE CARATTERIZZATE DA INSEDIAMENTI STORICI - Allegato alla determinazione n. 1427/D.G. del 10/12/2007

Centro di antica e prima formazione del P.P.R. – verifica del perimetro del centro di antica e prima formazione a scala comunale – perimetro del centro storico nello strumento urbanistico vigente



PIANO PARTICOLAREGGIATO



STRUMENTO URBANISTICO VIGENTE – PDF del 1989


Nel PDF del comune di Calasetta è presente la zona A.
 Il Comune di Calasetta è dotato Piano Particolareggiato della zona A e della zona B, approvato con Deliberazione del Consiglio Comunale n° 39 del 10/04/1995



CARTOGRAFIA STORICA



 Perimetro da PPR

 Perimetro di cui all'art. 52, comma 2 delle NTA, verificato congiuntamente con il comune.

Il comune ha approvato l'atto ricognitivo del perimetro del centro di antica e prima formazione verificato in sede di copianificazione con l'Ufficio del Piano della RAS, con **Deliberazione del Consiglio Comunale n° 29 del 08/10/2007**

Il Direttore Generale della Pianificazione Urbanistica
 F.to Paola Lucia Cannas