




REGIONE AUTONOMA DELLA SARDEGNA
 ASSESSORATO DEGLI ENTI LOCALI, FINANZE E URBANISTICA
 Direzione Generale della pianificazione urbanistica territoriale e della vigilanza edilizia
 Ufficio del Piano

Art. 52 del P.P.R. – AREE CARATTERIZZATE DA INSEDIAMENTI STORICI - Allegato alla determinazione n. 1239/D.G. del 13/11/2007

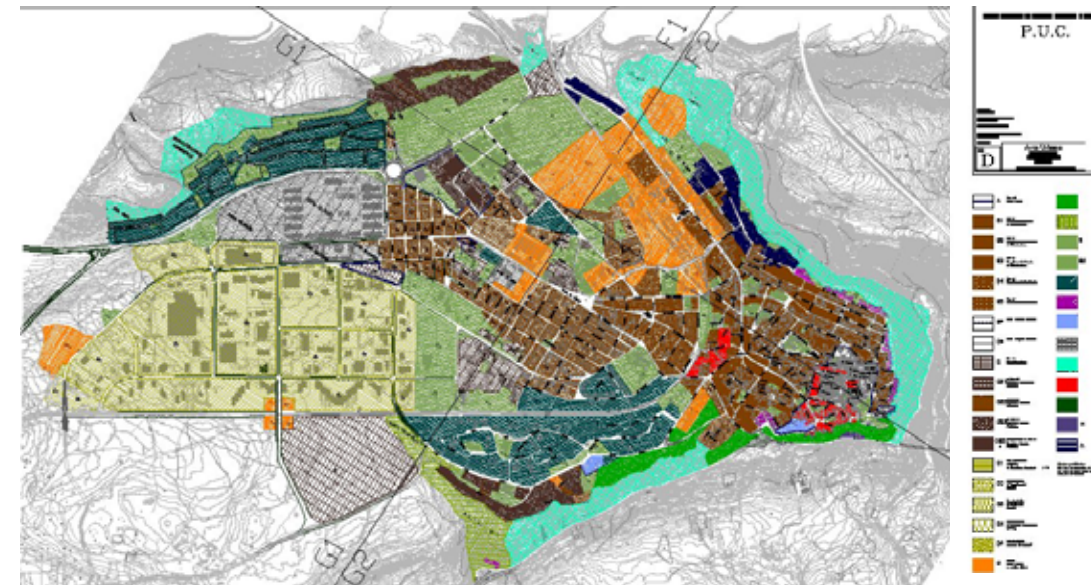
Centro di antica e prima formazione del P.P.R. – verifica del perimetro del centro di antica e prima formazione a scala comunale – perimetro del centro storico nello strumento urbanistico vigente



CARTOGRAFIA STORICA



PIANO PARTICOLAREGGIATO




STRUMENTO URBANISTICO VIGENTE – PUC del 2001

Nel PUC del comune di Macomer è presente la zona A. Il Comune di Macomer è dotato di: Piano Particolareggiato per la zona A approvato con Deliberazione del Consiglio Comunale n° 52 del 14/03/1985; Piano Particolareggiato per le zone B1-B3 approvato con Deliberazione del Consiglio Comunale n° 80 del 17/06/1993; Piano Particolareggiato per la zona B2 approvato con Deliberazione del Consiglio Comunale n° 71 del 13/08/1998



 Perimetro da PPR

 Perimetro di cui all'art. 52, comma 2 delle NTA, verificato congiuntamente con il comune.

Il comune ha approvato l'atto ricognitivo del perimetro del centro di antica e prima formazione verificato in sede di copianificazione con l'Ufficio del Piano della RAS, con **Deliberazione del Consiglio Comunale n° 31 del 02/10/2007**

Il Direttore Generale della Pianificazione Urbanistica
 F.to Paola Lucia Cannas