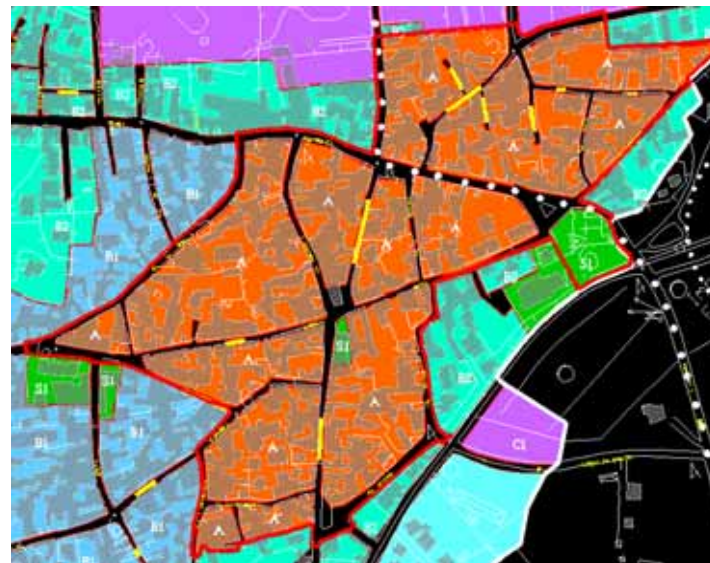




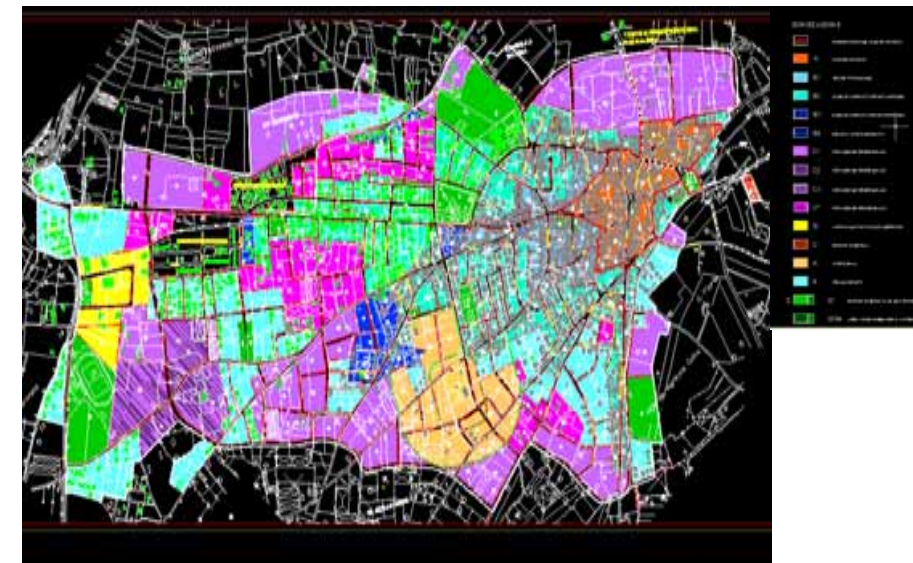
REGIONE AUTONOMA DELLA SARDEGNA
 ASSESSORATO DEGLI ENTI LOCALI, FINANZE E URBANISTICA
 Direzione Generale della pianificazione urbanistica territoriale e della vigilanza edilizia
 Ufficio del Piano

Art. 52 del P.P.R. – AREE CARATTERIZZATE DA INSEDIAMENTI STORICI - Allegato alla determinazione n. 1067/D.G. del 10/10/2007

Centro di antica e prima formazione del P.P.R. – verifica del perimetro del centro di antica e prima formazione a scala comunale – perimetro del centro storico nello strumento urbanistico vigente




PIANO PARTICOLAREGGIATO



STRUMENTO URBANISTICO VIGENTE – PUC del 1997


Nel PUC del comune di Uta è presente la zona A.
 Il Comune di Uta è dotato di Programma Integrato con valenza di Piano Particolareggiato dei comparti A1.1, A1.2, A1.3, A1.4, A2.2, A2.3 A2.4 approvato con Deliberazione del Consiglio Comunale n° 9 del 27/03/2003 e di Piano Particolareggiato dei comparti A2.1, A3.1, A3.2, A3.3, A4.1, A4.2, A4.3 approvato con deliberazione del Consiglio Comunale n° 32 del 12/10/2004.



CARTOGRAFIA STORICA




 Perimetro da PPR


 Perimetro di cui all'art. 52, comma 2 delle NTA, verificato congiuntamente con il comune.

Il comune ha approvato l'atto ricognitivo del perimetro del centro di antica e prima formazione verificato in sede di copianificazione con L'Ufficio del Piano della RAS, con **Deliberazione del Consiglio Comunale n° 32 del 06/07/2007**

Il Direttore Generale della Pianificazione Urbanistica
 F.to Paola Lucia Cannas