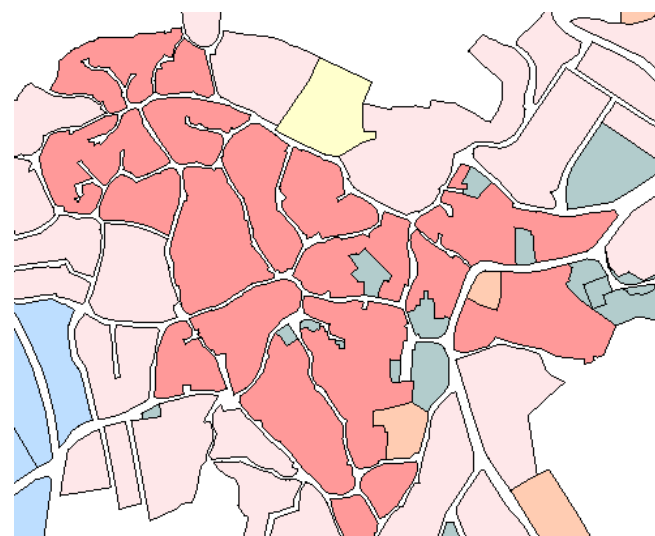




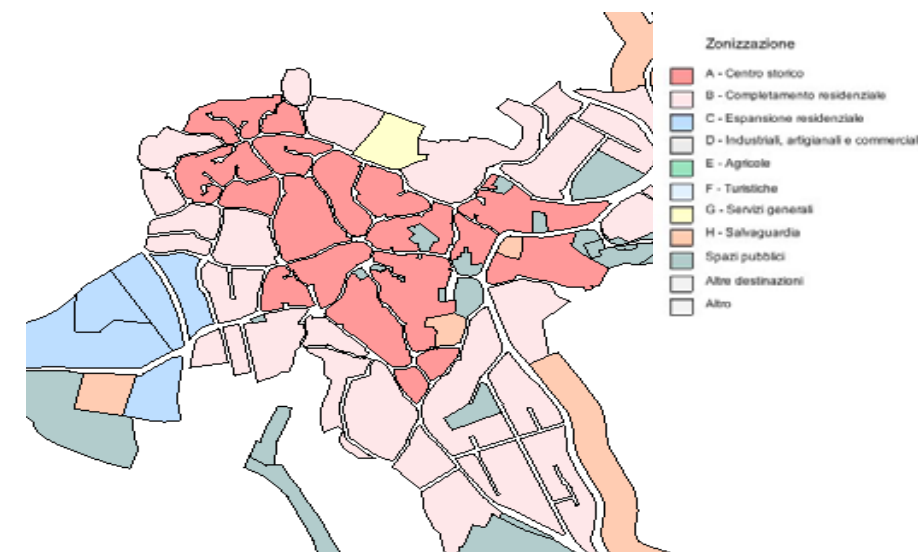
REGIONE AUTONOMA DELLA SARDEGNA
 ASSESSORATO DEGLI ENTI LOCALI, FINANZE E URBANISTICA
 Direzione Generale della pianificazione urbanistica territoriale e della vigilanza edilizia
 Ufficio del Piano

Art. 52 del P.P.R. – AREE CARATTERIZZATE DA INSEDIAMENTI STORICI - Allegato alla determinazione n. 1005/D.G. del 25/09/2007

Centro di antica e prima formazione del P.P.R. – verifica del perimetro del centro di antica e prima formazione a scala comunale – perimetro del centro storico nello strumento urbanistico vigente



PIANO PARTICOLAREGGIATO




STRUMENTO URBANISTICO VIGENTE – PUC del 1999


Nel PUC del comune di Gesturi è presente la zona A.
 Il Comune di Gesturi è dotato di Piano Particolareggiato approvato con deliberazione del Consiglio Comunale n°27 del 20/07/1998



CARTOGRAFIA STORICA




 Perimetro da PPR


 Perimetro di cui all'art. 52, comma 2 delle NTA, verificato congiuntamente con il comune.

Il comune ha approvato l'atto ricognitivo del perimetro del centro di antica e prima formazione verificato in sede di copianificazione con L'Ufficio del Piano della RAS, con **deliberazione del Consiglio Comunale n°14 del 11/06/2007**

Il Direttore Generale della Pianificazione Urbanistica
 F.to Paola Lucia Cannas