




Ministero
dei beni e delle
attività culturali
e del turismo



REGIONE AUTONOMA DE SARDIGNA
REGIONE AUTONOMA DELLA SARDEGNA

Protocollo di Intesa

per la divulgazione della cartografia storica della Sardegna e suo inserimento nell'architettura del
Sistema Informativo Territoriale della Sardegna



PROTOCOLLO D'INTESA

Il giorno 17 del mese di luglio dell'anno duemilatredici presso gli uffici della Regione Autonoma della Sardegna, a Cagliari Viale Trieste 186

TRA

la **REGIONE AUTONOMA DELLA SARDEGNA**, rappresentata dal Direttore generale della Pianificazione Urbanistica Territoriale e della Vigilanza Edilizia Ing. Marco Melis,

E


il **MINISTERO DEI BENI E DELLE ATTIVITA' CULTURALI E DEL TURISMO** rappresentato dal Direttore regionale per i beni culturali e paesaggistici della Sardegna Dott.ssa Maria Assunta Lorrari, anche in qualità di direttore dell'Archivio di Stato di Cagliari

VISTI gli articoli 5, 9, 117 e 118 della Costituzione;

VISTO lo Statuto Speciale per la Sardegna e le relative norme di attuazione;

VISTA la Convenzione Europea. sul Paesaggio siglata a Firenze il 20 ottobre 2000 e ratificata con legge 9 gennaio 2006, n. 14;

VISTO il decreto legislativo 22 gennaio 2004 n. 42 recante il "Codice dei beni culturali e del paesaggio" ai sensi dell'art. 10 della legge 6 luglio 2002 n. 137 (di seguito denominato "Codice") e successive modifiche e integrazioni;



PREMESSO che con l'Accordo Stato-Regioni del 19 aprile 2001 è stato stabilito che le Regioni assicurino che i valori paesaggistici presenti nei territori siano adeguatamente protetti e valorizzati. A tal fine è stato stabilito che vengano attivati processi di collaborazione costruttiva fra le pubbliche amministrazioni di ogni livello aventi competenza istituzionale in materia di tutela e valorizzazione paesistica con attenzione particolare alla collaborazione tra regioni e soprintendenze nella redazione degli strumenti di pianificazione paesistica;

PREMESSO che il Codice, in attuazione dell'art. 9 della Costituzione, all'art. 1 stabilisce che la Repubblica tutela e valorizza il patrimonio culturale costituito dai beni culturali e dai beni paesaggistici in coerenza con le attribuzioni di cui all'art. 117 della Costituzione e che lo Stato, le regioni, le città metropolitane e i comuni assicurano e sostengono la conservazione del patrimonio culturale e ne favoriscono la pubblica fruizione e la valorizzazione;

CONSIDERATO che la Regione Sardegna è dotata di un Piano Paesaggistico Regionale approvato con deliberazione di Giunta Regionale n.36/7 del 5 settembre 2006 ", che persegue le finalità di migliorare la qualità della vita dei cittadini e promuove forme di sviluppo sostenibile;




Ministero
dei beni e delle
attività culturali
e del turismo



REGIONE AUTÓNOMA DE SARDIGNA
REGIONE AUTONOMA DELLA SARDEGNA

- CONSIDERATO** che le aree comprese nei centri di antica e prima formazione, così come individuati dal Piano Paesaggistico Regionale quali matrici di sviluppo dell'edificato urbano e pertanto costituiti dalle parti più antiche della struttura insediativa, conservano nell'organizzazione territoriale, nell'impianto urbanistico e nelle strutture edilizie, i segni di una formazione remota e delle originarie funzioni abitative, economiche, sociali, politiche e culturali e, come tali, sono meritevoli di tutela e valorizzazione al fine del mantenimento dei loro valori fondamentali da preservare per le generazioni future;
- CONSIDERATO** che l'attività edilizia all'interno dei centri di antica e prima formazione è disciplinata dalle norme di attuazione del Piano Paesaggistico Regionale con la finalità di preservare i tessuti edilizi e urbani, consentendo interventi rivolti alla riqualificazione e al recupero che si concretizzano mediante la predisposizione dei Piani Particolareggiati, elaborati in coerenza con le disposizioni del Piano Paesaggistico medesimo;
- CONSIDERATO** che in data 12 novembre 2007 è stato sottoscritto un protocollo di Intesa tra la Regione Sardegna e il Ministero nel quale vengono approvati i criteri di valutazione dei piani particolareggiati dei centri storici;
- CONSIDERATO** che, in attuazione delle previsioni di cui all'articolo 14 della L.R. 29/98, la Regione provvede al finanziamento degli interventi di recupero primario degli edifici storici, al fine della loro tutela e salvaguardia;
- CONSIDERATO** che nell'Ambito dell'Accordo di Programma Quadro Stato-Regione in materia di Beni culturali, sottoscritto il 30 settembre 2005 tra la Regione Autonoma della Sardegna, il Ministero per i Beni e le Attività Culturali e il Ministero dell'Economia e delle Finanze, seguito dalla Delibera Cipe n.20/2005 e recepito dalla delibera di Giunta regionale n.35/5 del 26 luglio 2005, è stato attivato il progetto CARSTOS per la *Digitalizzazione della Cartografia Storica della Sardegna e suo inserimento nel Sistema Informativo Territoriale Regionale*, strumento di conoscenza, fruizione e divulgazione della storia e identità della Sardegna;
- CONSIDERATO** che una delle attività previste dal progetto CARSTOS consiste nell'inserimento delle cartografie storiche nel SITR, Sistema Informativo Tecnico Regionale, al fine della loro massima divulgazione e fruizione nel portale web "SardegnaTerritorio";
- CONSIDERATO** che il SITR possiede le funzionalità e potenzialità necessarie per il perseguimento della finalità di divulgazione del progetto CARSTOS, anche al fine dell'utilizzo delle cartografie storiche da parte dei Comuni e degli Enti territoriali nelle loro attività di pianificazione urbanistica e paesaggistica;
- RITENUTO** opportuno, per le motivazioni suddette, stipulare il presente protocollo al fine di identificare le modalità operative volte ad assicurare la necessaria divulgazione della cartografia



storica della Sardegna e suo inserimento nell'architettura del Sistema Informativo Territoriale della Sardegna;

Tutto quanto sopra visto, premesso, considerato e ritenuto,

LE PARTI CONVENGONO QUANTO SEGUE:

Articolo 1

Finalità e obiettivi.

Con il presente accordo, in coerenza con le finalità del Codice dei beni culturali e del paesaggio nonché le indicazioni del Piano Paesaggistico Regionale ed in attuazione dell'Accordo di Programma Quadro Stato-Regione in materia di Beni culturali, sottoscritto il 30 settembre 2005 tra la Regione Autonoma della Sardegna, il Ministero per i Beni e le Attività Culturali e il Ministero dell'Economia e delle Finanze, seguito dalla Delibera Cipe n.20/2005 e recepito dalla delibera di Giunta regionale n.35/5 del 26 luglio 2005, le parti considerano di comune e preminente interesse la divulgazione e diffusione dei risultati del progetto CARSTOS per la *Digitalizzazione della Cartografia Storica della Sardegna e suo inserimento nel Sistema Informativo Territoriale Regionale* quale strumento di conoscenza, fruizione e divulgazione della storia e identità della Sardegna e concordano sulla necessità di provvedere all'inserimento delle cartografie storiche nel SITR, Sistema Informativo Tecnico Regionale, al fine della loro massima divulgazione e fruizione nel portale web "SardegnaTerritorio", anche al fine dell'utilizzo da parte dei Comuni e degli Enti territoriali per le attività di pianificazione urbanistica e paesaggistica e del recupero, la riqualificazione e il riuso degli insediamenti e dei paesaggi storici.

Articolo 2

Attività e impegni delle parti

1. I soggetti sottoscrittori si impegnano a portare avanti le attività per il raggiungimento degli obiettivi di cui all'art.1 attraverso un'azione concorde e coordinata che consenta ed agevoli il confronto, lo scambio di conoscenze ed ogni fattiva forma di collaborazione volta al perseguimento dell'obiettivo comune.
2. I soggetti sottoscrittori si impegnano a mettere in campo tutte le risorse a disposizione al fine del raggiungimento degli obiettivi di cui all'art.1, specificati nei termini che seguono.
3. La Direzione Regionale MiBAC - Archivio di Stato di Cagliari si impegna a conferire alla RAS, per l'inserimento nel SITR la Banca dati digitale Carstos, costituita da n. 9.263 files, in formato jpg, così strutturata:

- cartografia prodotta dal Real Corpo di Sato Maggiore Generale (1841-1851), n. 3763 files



-“vecchio catasto” (1851-1930 circa), n. 5500 files

si impegna altresì a mettere in condivisione la banca dati descrittiva analitica delle singole carte, dei toponimi e delle denominazioni storiche, specificando i diritti di copyright.

4. La RAS si impegna ad inserire la cartografia storica all'interno del proprio Sistema Informativo Territoriale Regionale e pubblicarlo sul sito istituzionale SardegnaTerritorio.it nonché a promuovere il progetto Carstos, anche mediante appositi link.

5. Entrambi i soggetti sottoscrittori si impegnano a definire eventuali criteri per l'implementazione del sistema, anche con l'inserimento della cartografia storica del “vecchio catasto” presente negli Archivi di Stato di Oristano e di Nuoro, non ancora presenti in CARSTOS

6. I soggetti sottoscrittori si impegnano altresì ad elaborare linee guida per la tutela e la valorizzazione di detto sistema e ad attivare idonee azioni di pubblicizzazione dei contenuti del progetto CARSTOS

per il Ministero dei Beni e delle Attività
Culturali e del Turismo
il Direttore regionale per i beni culturali
e paesaggistici della Sardegna


dott.ssa Maria Assunta Lorrai

per la Regione Sardegna
il Direttore generale della Pianificazione
Urbanistica Territoriale e della Vigilanza
Edilizia


Ing. Marco Melis

