REGIONE AUTONOMA DELLA SARDEGNA
ASSESSORATO DEGLI ENTI LOCALI, FINANZE E URBANISTICA
Direzione Generale della pianificazione urbanistica territoriale e della vigilanza edilizia
Ufficio del Piano

Art. 52 del P.P.R. – AREE CARATTERIZZATE DA INSEDIAMENTI STORICI - Allegato alla determinazione n. 517/D.G. del 14 GIU 2007

Centro di antica e prima formazione del P.P.R. – verifica del perimetro del centro di antica e prima formazione a scala comunale – perimetro del centro storico nello strumento urbanistico vigente

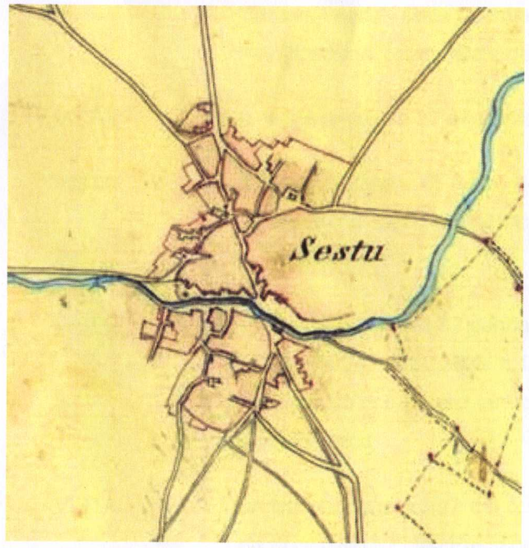

CARTOGRAFIA STORICA

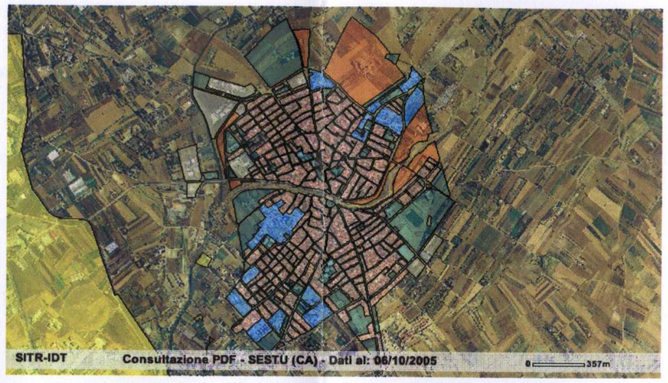

STRUMENTO URBANISTICO VIGENTE - PDF

Zonizzazione

- A - Centro storico
- B - Completamento residenziale
- C - Espansione residenziale
- D - Industriali, artigianali e commerciali
- E - Agricole
- F - Turistiche
- G - Servizi generali
- H - Salvaguardia
- Spazi pubblici
- Altre destinazioni
- Altro

Nel PDF del comune di Sestu non è presente la zona A.
Il Comune di Sestu non è dotato di Piano Particolareggiato.

* Il comune prevede, in sede di adeguamento del P.U.C. al P.P.R., di riconoscere queste aree come facenti parte del Centro di Antica e Prima Formazione, da riqualificare.

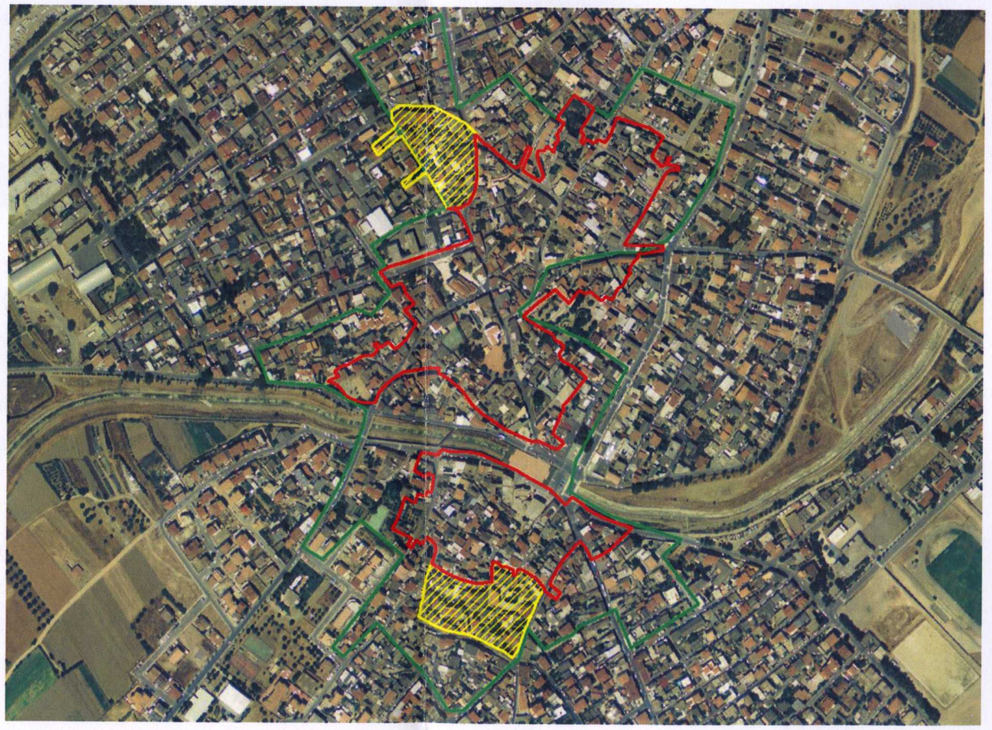

Perimetro da PPR

Perimetro di cui all'art. 52, comma 2 delle NTA, verificato congiuntamente con il comune.

Aree da riqualificare*

Il comune approva l'atto ricognitivo del perimetro del centro di antica e prima formazione verificato in sede di copianificazione con L'Ufficio del Piano della RAS, con **Deliberazione del Consiglio Comunale n° 19 del 03/04/2007**

REGIONE AUTONOMA DELLA SARDEGNA – ASSESSORATO EE.LL. FINANZE ED URBANISTICA – Dir. Pianificaz. Urbanistica Territ. e Vig. Edilizia – CAGLIARI

IL DIRETTORE GENERALE
Ing. Paola Lucia Cannas
Il Direttore Generale della Pianificazione Urbanistica